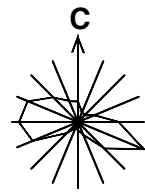
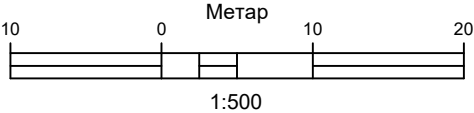




ИЗМЕНЕ И ДОПУНЕ ПРОСТОРНОГ ПЛАНА
ОПШТИНЕ СРБОБРАН





НАЦРТ ПЛАНА

ПЛАН ВОДОПРИВРЕДНЕ, ЕЛЕКТРОЕНЕРГЕТСКЕ, ГАСОВОДНЕ
И ЕЛЕКТРОНСКЕ КОМУНИКАЦИОНЕ ИНФРАСТРУКТУРЕ
(ЛОКАЦИЈА 4)

ЛЕГЕНДА

- ГРАНИЦА ОБУХВАТА ИЗМЕНА И ДОПУНА ППО СРБОБРАН
- ВОДОПРИВРЕДНА ИНФРАСТРУКТУРА**
- Водоводна мрежа
 - Канализациона мрежа планирана
 - Улична атмосферска канализација - путни канал
- ЕЛЕКТРОНСКА КОМУНИКАЦИОНА ИНФРАСТРУКТУРА**
- Електронска комуникациона (ЕК) мрежа
- ЕЛЕКТРОЕНЕРГЕТСКА ИНФРАСТРУКТУРА**
- Нисконапонска (НН) мрежа
- ГАСОВОДНА ИНФРАСТРУКТУРА**
- Гасовод ниског притиска
- САОБРАЋАЈНА ИНФРАСТРУКТУРА**
- Коридор уличне мреже
- УРБАНИСТИЧКА РЕГУЛАЦИЈА**
- Регулациона линија (планирана)
 - Регулациона линија (постојећа)
- ГРАНИЦЕ**
- Граница катастарске парцеле
 - Број катастарске парцеле 1365
- ЗОНЕ ЗАШТИТЕ ИЗВОРИШТА ЗА СНАБДЕВАЊЕ ВОДОМ**
- Шира зона санитарне заштите изворишта за снабдевање водом (зона III)

НОСИЛАЦ ИЗРАДЕ ПЛАНА		ОПШТИНА СРБОБРАН ОВЛАШЋЕНО ЛИЦЕ:	Печат и потпис:
ОБРАЂИВАЧ		ЈП ЗАВОД ЗА УРБАНИЗАМ ВОЈВОДИНЕ ВД ДИРЕКТОРА: ПРЕДРАГ КНЕЖЕВИЋ, дипл.правник ПОМОЋНИК ДИРЕКТОРА: мр ВЛАДИМИР ПИХЛЕР, дипл.инж.арх.	Печат и потпис:
НАЗИВ ПЛАНА	ИЗМЕНЕ И ДОПУНЕ ПРОСТОРНОГ ПЛАНА ОПШТИНЕ СРБОБРАН		
НАЗИВ КАРТЕ	ПЛАН ВОДОПРИВРЕДНЕ, ЕЛЕКТРОЕНЕРГЕТСКЕ, ГАСОВОДНЕ И ЕЛЕКТРОНСКЕ КОМУНИКАЦИОНЕ ИНФРАСТРУКТУРЕ (ЛОКАЦИЈА 4)		
ОДГОВОРНИ ПЛАНЕР	Иван Тамаш, маст. прос. план.		Печат и потпис:
САРАДНИЦИ	Зоран Кордић, дипл.инж.саобр. Милан Жижић, дипл.инж.маш. Бранко Миловановић, дипл.инж.мел. Маринко Гиздавић, инж. елект.		
Е-2916	Размера: 1:500	Датум: Април 2024.	Број листа: II.1.4a